

## પંચનામું

તારીખ: ૧૪/૧૨/૦૭

અમો આ નીચે સહીઓ કરનાર પંચો ગામ: ૭૧૧૭૭ તાલુકા: માનર

જીલ્લા: ૧૫૩૧ મુકામે નીચે આપેલ જગ્યા પર રૂબરૂ હાજર રહીને તપાસ કરીને આ પંચનામું

લખાવીએ છીએ કે, વાડીનાર થી બીના પાઈપલાઈન યોજના અંતર્ગત જમીન વાપરવાના અધિકાર ના કાયદા હેઠળ જે જમીન વાપરવાના અધિકાર ભારત ઓમાન રીફાઈનરીઝ લિમીટેડને મળેલ છે તે અન્વયે આ જમીનના ક્ષેત્રફળમાં જમીનની નીચે પાઈપલાઈન નાંખવાની કામગીરી કરવાની છે. સક્ષમ અધિકારીના પ્રતિનિધિ તેમજ ભારત ઓમાન રીફાઈનરીઝ લિ., ના પ્રતિનિધિ સાથે સ્થળ પર તપાસ કરી ઉભેલા પાક - વૃક્ષો તથા અન્ય બાંધકામ અંગે પ્રત્યક્ષ નીચે મુજબની જમીનોની તપાસ કરી છે. જમીન વપરાશ માટે જે જમીન ઉપર પેટ્રોલ અને ખનીજ પદાર્થ પાઈપલાઈન (જમીન વાપરવાની અધિકાર પ્રાપ્તિ) કાયદો - ૧૯૬૨ ની સંબંધિત જોગવાઈ હેઠળ જે જમીનના પાઈપલાઈનના હેતુ માટે ઉપયોગ કરવાનો અધિકાર પ્રાપ્ત થયેલ તેના ક્ષેત્રફળમાં જમીનની નીચે પાઈપ લાઈન પાથરવાની છે તે જમીન ઉપર આ કામથી ઉભેલા પાક, વૃક્ષ અને બાંધકામ વિગેરે કે જેનું નુકસાન થવા સંભવ છે. તેનું વર્ણન નીચે મુજબ છે.

સ.નં.	વાપરવાની જમીનનું કુલ ક્ષેત્રફળ	જમીન માલિકનું નામ	પાઈપલાઈન પાથરવાને કારણે નુકસાન પામતી જમીનનું ક્ષેત્રફળ	થનાર નુકસાનની વિગત પાકનું નામ, વૃક્ષો અને બાંધકામની વિગત
-------	--------------------------------	-------------------	--	--

૪૭ ૦૧૨૪૧૬૦ પુસ્તુમાઈ રાહદોડમાઈ ૦૧૨૪૧૬૦ વાપરવાની

૨૬૬૦ માનર-૨  
૭૫.૧૦

ઉપર લખેલ તમામ વિગત સ્થળ ઉપર જે છે તે મુજબ ખાત્રી કરીને લખાવી છે તેની ખાત્રી બદલ અમો પંચોએ આજ તા. ૧૪/૧૨/૦૭ ના રોજ સહી કરેલ છે.

પંચોના નામ-સરનામું

પંચોની સહી અથવા અંગુઠાનું નિશાન

(૧) પરેલ વેમેલભાઈ દોરલભાઈ

જમશેરાભાઈ ધોળભાઈ  
અમરુલા. સીમળ ભાઈ જુનાગઢ.

(૨) વ્યુનાવલ વલરુભાઈ વાઘજીભાઈ

~~અમરુલા. સીમળ ભાઈ~~  
ભગવાનભાઈ ગોકીભાઈ - વાજે.


(૩) પરેલ વિલેનકુમાર મુરુવલભાઈ

પરેલ વિલેનકુમાર મુકેશભાઈ  
વિક્રમભાઈ મોલીભાઈ વાજે.

(૪) પરેલ ભગવાનભાઈ ગોવંદભાઈ

(૫) પરેલ વિલેનકુમાર જાજીભાઈ

જમીન માલિક હાજર હોય તો તેઓ હાજર છે તે બદલની તથા પંચનામાની વિગત બરાબર છે. તેની ખાત્રી બદલ જમીન માલિકની સહી.

રૂબરૂ  
  
સહી  
ભારત આમાન રીફાઈનરીઝ લિ., ના પ્રતિનિધિ.

ગુરુભાઈ. પ. પટેલ  
ડે. સરપંચ  
ગ્રામ પંચાયત ત્રાણજી  
તા. માતર જી. બેડા

ગુજરાત પ્રભુદેવ સુવલેડ  
વલી જગદીશભાઈ ત્રાણદેવ પટેલ  
સહી

૨૦/૧૧/૧૯૯૯

## પંચનામું

તારીખ: ૧/૫/૦૬

અમો આ નીચે સહીઓ કરનાર પંચો ગામ: સાલગ્રામ તાલુકા: સુભાજીલ્લા: રવિ મુકામે નીચે આપેલ જગ્યા પર રૂબરૂ હાજર રહીને તપાસ કરીને આ પંચનામું

લખાવીએ છીએ કે, વાડીનાર થી બીના પાઈપલાઈન યોજના અંતર્ગત જમીન વાપરવાના અધિકાર ના કાયદા હેઠળ જે

જમીન વાપરવાના અધિકાર ભારત ઓમાન રીફાઈનરીઝ લિમીટેડને મળેલ છે તે અન્વયે આ જમીનના ક્ષેત્રફળમાં

જમીનની નીચે પાઈપલાઈન નાંખવાની કામગીરી કરવાની છે. સક્ષમ અધિકારીના પ્રતિનિધિ તેમજ ભારત ઓમાન

રીફાઈનરીઝ લિ., ના પ્રતિનિધિ સાથે સ્થળ પર તપાસ કરી ઉભેલા પાક - વૃક્ષો તથા અન્ય બાંધકામ અંગે પ્રત્યક્ષ નીચે

મુજબની જમીનોની તપાસ કરી છે. જમીન વપરાશ માટે જે જમીન ઉપર પેટ્રોલ અને ખનીજ પદાર્થ પાઈપલાઈન

(જમીન વાપરવાની અધિકાર પ્રાપ્તિ) કાયદો - ૧૯૬૨ ની સંબંધિત જોગવાઈ હેઠળ જે જમીનના પાઈપલાઈનના હેતુ

માટે ઉપયોગ કરવાનો અધિકાર પ્રાપ્ત થયેલ તેના ક્ષેત્રફળમાં જમીનની નીચે પાઈપ લાઈન પાથરવાની છે તે જમીન

ઉપર આ કામથી ઉભેલા પાક, વૃક્ષ અને બાંધકામ વિગેરે કે જેનું નુકસાન થવા સંભવ છે. તેનું વર્ણન નીચે મુજબ છે.

સ.નં.

વાપરવાની  
જમીનનું કુલ  
ક્ષેત્રફળ

જમીન માલિકનું નામ

પાઈપલાઈન  
પાથરવાને કારણે  
નુકસાન પામતી  
જમીનનું ક્ષેત્રફળથનાર નુકસાનની  
વિગત પાકનું નામ,  
વૃક્ષો અને બાંધકામની  
વિગત

૪૭	૦/૨૪/૬૦	યુગેશ્વર વ.દા.જી.જી.	૦/૨૪/૬૦	ઉગ્રાસુખ વેલ્લે
----	---------	-------------------------	---------	--------------------

ઉપર લખેલ તમામ વિગત સ્થળ ઉપર જે છે તે મુજબ ખાત્રી કરીને લખાવી છે તેની ખાત્રી બદલ અમો પંચોએ આજ તા. ૧/૫/૦૬ ના રોજ સહી કરેલ છે.

પંચોના નામ-સરનામું

પંચોની સહી અથવા અંગુઠાનું નિશાન

(૧) ભાઈ સોમનાથ મોહનભાઈ

સોમનાથ મોહનભાઈ  
જુવરજી સિંચ

(૨) જુવરજી સોમનાથભાઈ



(૩)

(૪)

(૫)

જમીન માલિક હાજર હોય તો તેઓ હાજર છે તે બદલની તથા પંચનામાની વિગત બરાબર છે. તેની ખાત્રી બદલ જમીન માલિકની સહી.

રૂબરૂ

પંચનામાની સહી પ્રતિનિધિ

ભારત ઓમ્નિ સીફ્ટિંગ સીઝ લિ., ના પ્રતિનિધિ.